



Městský úřad Hlinsko

Poděbradovo náměstí 1, 539 23 Hlinsko

stavební úřad – úsek silničního hospodářství

Adresa pracoviště: Adámkova třída 554, Hlinsko



Váš dopis ze dne: 31.5.2022

Vaše značka:

Č.j.: Hl 31199/2022/SÚ

Spisová značka: S-SÚ/27697/2022/7

Spisový znak – skart. znak/lhůta: 280.4/A20

Opráv. úřední osoba: Ing. František Zástěra, Ing. Vladimír Zavřel

Tel.: 469 326 137

E – mail: zastera@hlinsko.cz

Počet listů/příloh: 2 str. / 7 příloh

V Hlinsku dne: 22.6.2022

MĚSTYS VČELÁKOV

Došlo dne 22. 6. 2022

Č.j.: 342/22/06 R: 2022

Přílohy Ukl. znack 280.4/A20

VEŘEJNÁ VYHLÁŠKA

Opatření obecné povahy

Městský úřad Hlinsko, stavební úřad - úsek silničního hospodářství (dále jen "správní orgán") příslušný podle § 124 odst. 6 zákona č. 361/2000 Sb., o provozu na pozemních komunikacích a o změnách některých zákonů (dále jen „zákon o silničním provozu“), ve znění pozdějších předpisů, na základě žádosti ze dne 31.5.2022, kterou podala

Správa a údržba silnic Pardubického kraje, IČO 00085031, Doubravice č.p. 98, 533 53 Pardubice
(dále jen "žadatel"),

st a n o v u j e

podle § 173 zákona č. 500/2004 Sb. Správní řád ve znění pozdějších předpisů

místní úpravu provozu

podle § 77 odst. 5 zákona o silničním provozu a

podle vyhlášky č. 294/2015 Sb., kterou se provádějí pravidla provozu na pozemních komunikacích

po předchozím písemném stanovisku Policie ČR- dopravního inspektorátu Chrudim č.j.KRPE-37280-2/ČJ-2022-170306 ze dne 26.5.2022

na komunikaci: silnice III/3437

v místě: silnice III/3437 od křižovatky se silnicí II/337 v Miřeticích po křižovatku se silnicí III/35522 ve Včelákově, viz elektronické přílohy – koordinační situace

z důvodu: modernizace silnice v uvedeném úseku

dopravní značení: viz elektronické přílohy – koordinační situace

termín instalace: před dokončením stavby

platnost úpravy: trvale

Podmínky pro provedení místní úpravy provozu:

1. Dopravní značení bude umístěno podle příložených **elektronických příloh** a připomínek Policie ČR, dopravního inspektorátu Chrudim č.j.KRPE-37280-2/ČJ-2022-170306 ze dne 26.5.2022.
2. Dopravní značení musí být svým umístěním a provedením v souladu s vyhláškou č. 294/2015 Sb., kterou se provádějí pravidla provozu na pozemních komunikacích a úprava a řízení provozu na pozemních komunikacích a dle příslušných technických podmínek TP 65, TP 100, TP 117 a TP 133.
3. Všechny součásti dopravních značek (patka, sloupek, značka, uchycení) musí být schváleného typu. Velikost dopravních značek – základní, provedení retroreflexní.
4. Instalací dopravního značení nesmí dojít k narušení inženýrských sítí, pokud se v místě nacházejí.

Adresa:
Městský úřad Hlinsko
Poděbradovo náměstí 1
539 23 Hlinsko

Kontaktní údaje:
ID DS: k4hby3r
Tel: 469 326 111
El. podatelna: e-podatelna@hlinsko.cz
E-mail: mesto@hlinsko.cz

Bankovní spojení:
Komerční banka, a.s.
19-0000623531/0100
IČ: 00270059
DIČ: CZ00270059

Spisová značka:
S-SÚ/27697/2022/7
Strana 1 (celkem 2)

5. Instalaci dopravního značení zajistí žadatel. Odpovědná osoba za odbornou instalaci dopravního značení podle tohoto stanovení je Ing. Vajarová, tel.: 724946065.
6. Správní orgán si vyhrazuje právo změnit nebo doplnit dopravní značení, pokud si to bude vyžadovat veřejný zájem, nebo bezpečnost a plynulost silničního provozu na pozemních komunikacích.

Odůvodnění:

Žadatel podal dne 31.5.2022 na zdejší správní orgán žádost o stanovení místní úpravy na modernizovaném úseku silnice III/3437. K žádosti byly doloženy koordinační výkresy umístění DZ a písemné stanovisko Policie ČR, dopravního inspektorátu Chrudim k návrhu místní úpravy provozu č.j. KRPE-37280-2/ČJ-2022-170306 ze dne 26.5.2022.

Správní orgán žádost posoudil podle platné úpravy zákona o silničním provozu a vydal stanovení místní úpravy ve výše uvedeném znění.

Poučení:

Proti tomuto opatření obecné povahy v souladu s § 173 odst. 2 zákona č. 500/2004 Sb., správní řád nelze podat opravný prostředek. Toto opatření obecné povahy nabývá účinnosti patnáctý den po vyvěšení na úřední desce orgánu, který opatření obecné povahy vypracoval.

"otisk úředního razítka"

Ing. Vladimír Zavřel
vedoucí stavebního úřadu

Přílohy:

- SO 01 Situace stavby km 0,000 – 0,300
- SO 01 Situace stavby km 0,300 – 0,500
- SO 02 Situace stavby km 0,500 – 0,900
- SO 02 Situace stavby km 0,900 – 1,600
- SO 02 Situace stavby km 1,600 – 2,250
- SO 02 Situace stavby km 2,250 – 2,900
- SO 02 Situace stavby km 2,900 – 3,13458

Obdržel:

Správa a údržba silnic Pardubického kraje, IDDS: ffhk8fq

Obec Mířetice, IDDS: a7sa43i

Městys Včelákov, IDDS: kyha5kv

Policie České republiky, Dopravní inspektorát Chrudim, IDDS: ndihp32

Toto opatření obecné povahy musí být zveřejněno po dobu nejméně 15 dnů veřejnou vyhláškou na úřední desce orgánu, který písemnost doručuje, a dále na úřední desce obce Mířetice a Městysu Včelákov, které tímto žádáme o jeho zveřejnění. Návrh musí být rovněž zveřejněn způsobem umožňujícím dálkový přístup. Poslední den lhůty vyvěšení je dnem doručení.

Vyvěšeno dne: 21. 6. 2022

Sejmuto dne: 15. 7. 2022

.....
Razítko a podpis oprávněné úřední osoby potvrzující vyvěšení a sejmutí na úřední desce

Adresa:
Městský úřad Hlinsko
Poděbradovo náměstí 1
539 23 Hlinsko

Kontaktní údaje:
ID DS: k4hby3r
Tel: 469 326 111
El. podatelna: e-podatelna@hlinsko.cz
E-mail: mesto@hlinsko.cz

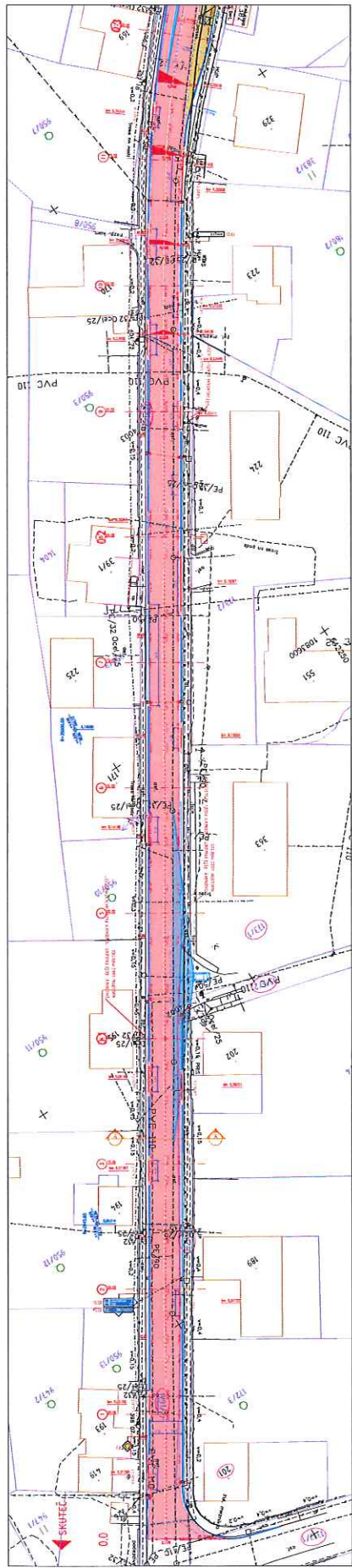
Bankovní spojení:
Komerční banka, a.s.
19-0000623531/0100
IČ: 00270059
DIČ: CZ00270059

Spisová značka:
S-SÚ/27697/2022/7
Strana 2 (celkem 2)

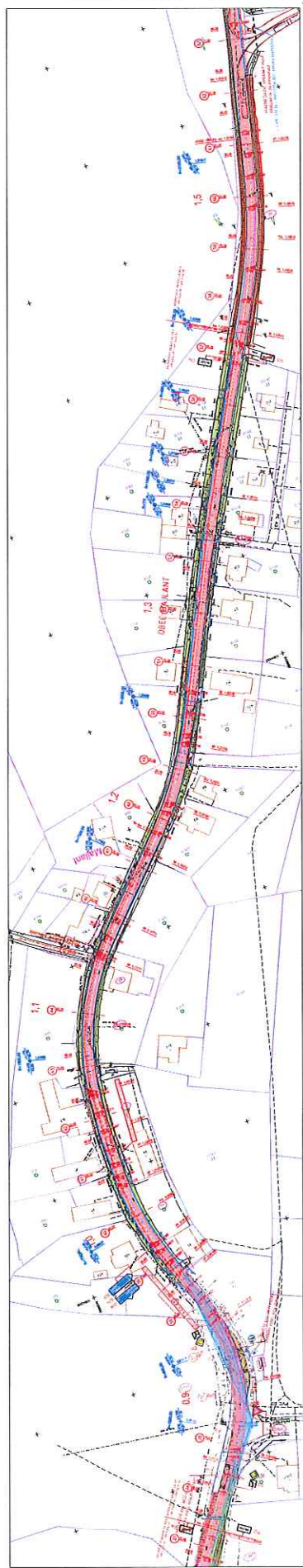
1. Projektant: **PROJIN**
 2. Miesto: **BRATISLAVA**
 3. Objekt: **REKONSTRUKČNÉ PRÁCE NA ÚSEK**
PRÁTEC - IČEJ, I/10222 VILÁNSKY
 4. Účel: **50 TO 102227, PRŮJEM PRŮMĚT**
 5. Datum: **27.04.2010**

1. Projektant: **PROJIN**
 2. Miesto: **BRATISLAVA**
 3. Objekt: **REKONSTRUKČNÉ PRÁCE NA ÚSEK**
PRÁTEC - IČEJ, I/10222 VILÁNSKY
 4. Účel: **50 TO 102227, PRŮJEM PRŮMĚT**
 5. Datum: **27.04.2010**

1. Projektant: **PROJIN**
 2. Miesto: **BRATISLAVA**
 3. Objekt: **REKONSTRUKČNÉ PRÁCE NA ÚSEK**
PRÁTEC - IČEJ, I/10222 VILÁNSKY
 4. Účel: **50 TO 102227, PRŮJEM PRŮMĚT**
 5. Datum: **27.04.2010**

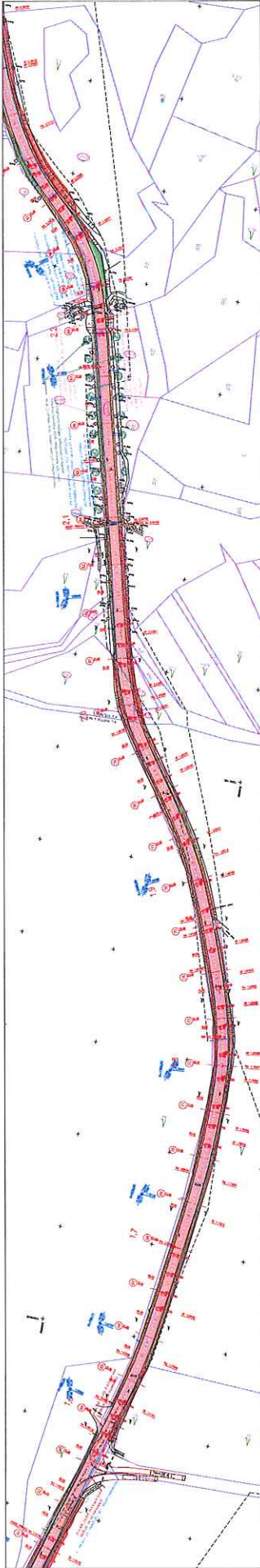


NOTES: ALL DIMENSIONS ARE IN METERS UNLESS OTHERWISE NOTED.
1. THE LOCATION OF THE PROPOSED HIGHWAY CROSSINGS ARE AS SHOWN ON THIS PLAN.
2. THE PROPOSED HIGHWAY CROSSINGS ARE TO BE CONSTRUCTED AS SHOWN ON THIS PLAN.
3. THE PROPOSED HIGHWAY CROSSINGS ARE TO BE CONSTRUCTED IN ACCORDANCE WITH THE SPECIFICATIONS FOR HIGHWAY CROSSINGS.
4. THE PROPOSED HIGHWAY CROSSINGS ARE TO BE CONSTRUCTED IN ACCORDANCE WITH THE SPECIFICATIONS FOR HIGHWAY CROSSINGS.
5. THE PROPOSED HIGHWAY CROSSINGS ARE TO BE CONSTRUCTED IN ACCORDANCE WITH THE SPECIFICATIONS FOR HIGHWAY CROSSINGS.
6. THE PROPOSED HIGHWAY CROSSINGS ARE TO BE CONSTRUCTED IN ACCORDANCE WITH THE SPECIFICATIONS FOR HIGHWAY CROSSINGS.
7. THE PROPOSED HIGHWAY CROSSINGS ARE TO BE CONSTRUCTED IN ACCORDANCE WITH THE SPECIFICATIONS FOR HIGHWAY CROSSINGS.
8. THE PROPOSED HIGHWAY CROSSINGS ARE TO BE CONSTRUCTED IN ACCORDANCE WITH THE SPECIFICATIONS FOR HIGHWAY CROSSINGS.
9. THE PROPOSED HIGHWAY CROSSINGS ARE TO BE CONSTRUCTED IN ACCORDANCE WITH THE SPECIFICATIONS FOR HIGHWAY CROSSINGS.
10. THE PROPOSED HIGHWAY CROSSINGS ARE TO BE CONSTRUCTED IN ACCORDANCE WITH THE SPECIFICATIONS FOR HIGHWAY CROSSINGS.
11. THE PROPOSED HIGHWAY CROSSINGS ARE TO BE CONSTRUCTED IN ACCORDANCE WITH THE SPECIFICATIONS FOR HIGHWAY CROSSINGS.
12. THE PROPOSED HIGHWAY CROSSINGS ARE TO BE CONSTRUCTED IN ACCORDANCE WITH THE SPECIFICATIONS FOR HIGHWAY CROSSINGS.
13. THE PROPOSED HIGHWAY CROSSINGS ARE TO BE CONSTRUCTED IN ACCORDANCE WITH THE SPECIFICATIONS FOR HIGHWAY CROSSINGS.
14. THE PROPOSED HIGHWAY CROSSINGS ARE TO BE CONSTRUCTED IN ACCORDANCE WITH THE SPECIFICATIONS FOR HIGHWAY CROSSINGS.
15. THE PROPOSED HIGHWAY CROSSINGS ARE TO BE CONSTRUCTED IN ACCORDANCE WITH THE SPECIFICATIONS FOR HIGHWAY CROSSINGS.
16. THE PROPOSED HIGHWAY CROSSINGS ARE TO BE CONSTRUCTED IN ACCORDANCE WITH THE SPECIFICATIONS FOR HIGHWAY CROSSINGS.
17. THE PROPOSED HIGHWAY CROSSINGS ARE TO BE CONSTRUCTED IN ACCORDANCE WITH THE SPECIFICATIONS FOR HIGHWAY CROSSINGS.
18. THE PROPOSED HIGHWAY CROSSINGS ARE TO BE CONSTRUCTED IN ACCORDANCE WITH THE SPECIFICATIONS FOR HIGHWAY CROSSINGS.
19. THE PROPOSED HIGHWAY CROSSINGS ARE TO BE CONSTRUCTED IN ACCORDANCE WITH THE SPECIFICATIONS FOR HIGHWAY CROSSINGS.
20. THE PROPOSED HIGHWAY CROSSINGS ARE TO BE CONSTRUCTED IN ACCORDANCE WITH THE SPECIFICATIONS FOR HIGHWAY CROSSINGS.



PROVIN
PROVIN CONSULTANTS
INCORPORATED
100, 101, 102, 103, 104, 105, 106, 107, 108, 109, 110, 111, 112, 113, 114, 115, 116, 117, 118, 119, 120, 121, 122, 123, 124, 125, 126, 127, 128, 129, 130, 131, 132, 133, 134, 135, 136, 137, 138, 139, 140, 141, 142, 143, 144, 145, 146, 147, 148, 149, 150, 151, 152, 153, 154, 155, 156, 157, 158, 159, 160, 161, 162, 163, 164, 165, 166, 167, 168, 169, 170, 171, 172, 173, 174, 175, 176, 177, 178, 179, 180, 181, 182, 183, 184, 185, 186, 187, 188, 189, 190, 191, 192, 193, 194, 195, 196, 197, 198, 199, 200

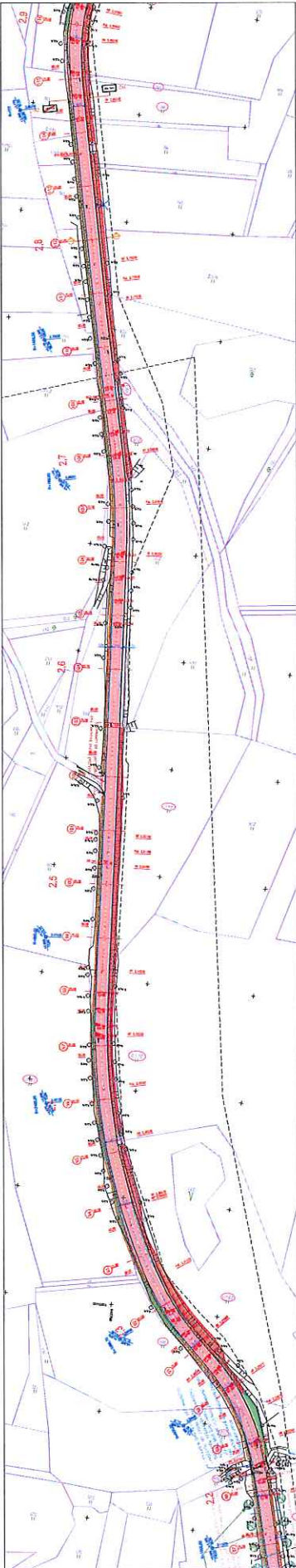
PROVIN CONSULTANTS
INCORPORATED
100, 101, 102, 103, 104, 105, 106, 107, 108, 109, 110, 111, 112, 113, 114, 115, 116, 117, 118, 119, 120, 121, 122, 123, 124, 125, 126, 127, 128, 129, 130, 131, 132, 133, 134, 135, 136, 137, 138, 139, 140, 141, 142, 143, 144, 145, 146, 147, 148, 149, 150, 151, 152, 153, 154, 155, 156, 157, 158, 159, 160, 161, 162, 163, 164, 165, 166, 167, 168, 169, 170, 171, 172, 173, 174, 175, 176, 177, 178, 179, 180, 181, 182, 183, 184, 185, 186, 187, 188, 189, 190, 191, 192, 193, 194, 195, 196, 197, 198, 199, 200



PROJEKTOWANIE I WYKONANIE PRAC PROJEKTOWYCH W OBRĘBACH CIĄGŁYCH I WYKONANIE PRAC WYKONAWCZYCH W OBRĘBACH CIĄGŁYCH

WYKONANIE PRAC WYKONAWCZYCH W OBRĘBACH CIĄGŁYCH
 WYKONANIE PRAC WYKONAWCZYCH W OBRĘBACH CIĄGŁYCH
 WYKONANIE PRAC WYKONAWCZYCH W OBRĘBACH CIĄGŁYCH

PROJEKT	
WYKONANIE PRAC WYKONAWCZYCH W OBRĘBACH CIĄGŁYCH	
WYKONANIE PRAC WYKONAWCZYCH W OBRĘBACH CIĄGŁYCH	
WYKONANIE PRAC WYKONAWCZYCH W OBRĘBACH CIĄGŁYCH	
WYKONANIE PRAC WYKONAWCZYCH W OBRĘBACH CIĄGŁYCH	



1. The drawings are the property of the client and shall remain confidential. No part of these drawings may be reproduced, stored in a retrieval system, or transmitted in any form or by any means, electronic, mechanical, photocopying, recording, or by any information storage and retrieval system, without the prior written permission of the client.

PROJIN
 PROJECT: RING ROAD (B/13)
 PROJECT: RING ROAD (B/13)
 PROJECT: RING ROAD (B/13)

2. The drawings are the property of the client and shall remain confidential. No part of these drawings may be reproduced, stored in a retrieval system, or transmitted in any form or by any means, electronic, mechanical, photocopying, recording, or by any information storage and retrieval system, without the prior written permission of the client.

3. The drawings are the property of the client and shall remain confidential. No part of these drawings may be reproduced, stored in a retrieval system, or transmitted in any form or by any means, electronic, mechanical, photocopying, recording, or by any information storage and retrieval system, without the prior written permission of the client.

4. The drawings are the property of the client and shall remain confidential. No part of these drawings may be reproduced, stored in a retrieval system, or transmitted in any form or by any means, electronic, mechanical, photocopying, recording, or by any information storage and retrieval system, without the prior written permission of the client.

5. The drawings are the property of the client and shall remain confidential. No part of these drawings may be reproduced, stored in a retrieval system, or transmitted in any form or by any means, electronic, mechanical, photocopying, recording, or by any information storage and retrieval system, without the prior written permission of the client.

6. The drawings are the property of the client and shall remain confidential. No part of these drawings may be reproduced, stored in a retrieval system, or transmitted in any form or by any means, electronic, mechanical, photocopying, recording, or by any information storage and retrieval system, without the prior written permission of the client.

7. The drawings are the property of the client and shall remain confidential. No part of these drawings may be reproduced, stored in a retrieval system, or transmitted in any form or by any means, electronic, mechanical, photocopying, recording, or by any information storage and retrieval system, without the prior written permission of the client.

8. The drawings are the property of the client and shall remain confidential. No part of these drawings may be reproduced, stored in a retrieval system, or transmitted in any form or by any means, electronic, mechanical, photocopying, recording, or by any information storage and retrieval system, without the prior written permission of the client.

9. The drawings are the property of the client and shall remain confidential. No part of these drawings may be reproduced, stored in a retrieval system, or transmitted in any form or by any means, electronic, mechanical, photocopying, recording, or by any information storage and retrieval system, without the prior written permission of the client.

10. The drawings are the property of the client and shall remain confidential. No part of these drawings may be reproduced, stored in a retrieval system, or transmitted in any form or by any means, electronic, mechanical, photocopying, recording, or by any information storage and retrieval system, without the prior written permission of the client.

PROJEKTANT: M. ČERNÝ
PROJEKT: REKONSTRUCE SÚBNEHO ÚPRAVY
MĚŘÍTKO: 1:500
STAVBA: ÚPRAVA VYTLAČOVÁNÍ
PRŮMĚR: Ø 1200 mm
PROJEKTANT: M. ČERNÝ

PROJEKTANT: M. ČERNÝ
PROJEKT: REKONSTRUCE SÚBNEHO ÚPRAVY
MĚŘÍTKO: 1:500
STAVBA: ÚPRAVA VYTLAČOVÁNÍ
PRŮMĚR: Ø 1200 mm
PROJEKTANT: M. ČERNÝ

PROJEKTANT: M. ČERNÝ
PROJEKT: REKONSTRUCE SÚBNEHO ÚPRAVY
MĚŘÍTKO: 1:500
STAVBA: ÚPRAVA VYTLAČOVÁNÍ
PRŮMĚR: Ø 1200 mm
PROJEKTANT: M. ČERNÝ

